

Factura Pequeño Contribuyente

SULIANA MARISELA, DEL CID SILIEZAR

Nit Emisor: 52549453

SULIANA MARISELA DEL CID SILIEZAR

28 AVENIDA B 31-40 ALDEA LAS TAPIAS, zona 18, GUATEMALA, GUATEMALA

NIT Receptor: 3440958

Nombre Receptor: INSTITUTO GEOGRAFICO NACIONAL, INGENIERO ALFREDO OBIOLS GOMEZ

Dirección comprador: AVENIDA LAS AMERICAS 5-76 ZONA 13, CIUDAD DE GUATEMALA

NÚMERO DE AUTORIZACIÓN:

69281CBC-BA23-4108-9DD9-6A37130BF6DF

Serie: 69281CBC Número de DTE: 3122872584

Numero Acceso:

Fecha y hora de emisión: 31-ago-2025 06:58:32

Fecha y hora de certificación: 01-ago-2025 06:58:32

Moneda: GTQ

#No	B/S	Cantidad	Descripción	P. Unitario con IVA (Q)	Descuentos (Q)	Otros Descuentos(Q)	Total (Q)	Impuestos
1	Servicio	1	Pago de honorarios por servicios técnicos prestados al Instituto Geográfico Nacional, Ingeniero Alfredo Obiols Gomez del Ministerio de Agricultura, Ganadería y Alimentación durante el periodo correspondiente del 01 de agosto de 2025 al 31 de agosto de 2025, según Contrato Administrativo número 2025- 202-7-1-36, Acuerdo Ministerial de Aprobación número RH-029-202-3-2025.	8,000.00	0.00	0.00	8,000.00	
TOTALES:					0.00	0.00	8,000.00	

CANCELADO

* No genera derecho a crédito fiscal

Datos del certificador

Superintendencia de Administracion Tributaria NIT: 16693949


Razón: que se registra para hacer constar que la factura que precede, Serie 69281CBC número de DTE 3122872584 de fecha 31 de agosto de 2025; emitida por Suliana Marisela Del Cid Siliezar, ampara el pago por servicios técnicos; correspondiente al mes de agosto del año 2025, según contrato número 2025-202-7-1-36 y Acuerdo Ministerial de Aprobación número RH-029-202-3-2025. Conste. Guatemala, 31 de agosto del año 2025.



(f) 
SULIANA MARISELA DEL CID SILIEZAR
DPI: 1851851850101

(f) 
Firma y sello del Responsable de la
Verificación de los Servicios Contratados



(f) 
Ingeniero David Isaac Gómez
Director del Instituto Geográfico Nacional -IGN-
Ing. Alfredo Obiols Gómez,
con Funciones Temporales



Ingeniero Marcos Osmundo Sutuc Carrillo
Subdirector del Instituto Geográfico Nacional -IGN-
Ing. Alfredo Obiols Gómez,
con Funciones Temporales

Contribuyendo por el país que todos queremos"



Identificador Documento del Verificador
Integrado No:
1754053159187

Fecha de Generación:
Aug 1, 2025, 6:59 AM

Detalle de Documentos

Tipo Documento:	FEL
Fecha Emisión:	31/08/2025 06:58:32
Emisor:	52549453
Agente de Retención:	No es agente de retención.
Establecimiento:	SULIANA MARISELA DEL CID SILIEZAR
Receptor:	3440958-INSTITUTO GEOGRAFICO NACIONAL, INGENIERO ALFREDO OBIOLS GOMEZ
Monto Total:	GTQ GTQ 8000.000000
No. de Acceso:	0
Autorización:	69281CBC-BA23-4108-9DD9-6A37130BF6DF
Serie:	69281CBC
Número del DTE:	3122872584
Acuse de recibido:	FCID202520250801T06:58:3306:0069281CBCBA2341089DD96A37130BF6DF
Fecha de la consulta:	01/08/2025 06:59:23
Estado:	Activo
Asociado a una garantía mobiliaria:	No



SITUACIÓN DEL CONTRIBUYENTE:

NO PRESENTA INCUMPLIMIENTOS



AI 01/08/2025 06:59:31 AM

CONTRIBUYENTE Y/O EMISOR	
NIT	52549453
NOMBRE	SULIANA MARISELA, DEL CID SILIEZAR
RESUMEN	
TIPO DE INCUMPLIMIENTO	
¡FELICITACIONES! NO PRESENTA INCUMPLIMIENTOS TRIBUTARIOS	
El no presentar incumplimientos, no garantiza que el contribuyente pueda obtener la "Solvencia Fiscal", ya que el proceso de emisión de la misma, considera otras obligaciones no incluidas en el Verificador Integrado.	

Para actualizar tus Datos de RTU, así como verificar el detalle de las declaraciones presentadas puedes hacerlo en Agencia Virtual ingresando Usuario y Contraseña, si aún no tienes tu contraseña, ingresa a <https://portal.sat.gob.gt/portal/> selecciona Agencia Virtual en la opción "Solicitar Usuario", luego preséntate a una Agencia u Oficina Tributaria o llama al Contac Center de la SAT, teléfono 1550.



Verifique la validez de la presente consulta

INFORME MENSUAL DE ACTIVIDADES REALIZADAS

No. Contrato Administrativo		2025-202-7-1-36
No. de Acuerdo Ministerial de Aprobación de Contrato:		RH-029-202-3-2025 ✓
Tipo de Servicios:		TÉCNICOS ✓
Nombres y apellidos de la persona contratista:		SULIANA MARISELA DEL CID SILIEZAR ✓
Plazo de contratación:	Del: 01/07/2025	Al: 30/09/2025
Período de este Informe:	Del: 01/08/2025	Al: 31/08/2025 ✓
Monto pagado: Ocho mil quetzales exactos		Q8,000.00
Prestados en:		INSTITUTO GEOGRÁFICO NACIONAL, INGENIERO ALFREDO OBIOLS GÓMEZ ✓

Señora Ministra de Agricultura, Ganadería y Alimentación:


A continuación, se detallan las actividades y avances gestionados durante el periodo de la contratación.

Descripción de actividades según TDR	Informe de actividades realizadas	Avance	
		Cuantitativo	Cualitativo
1) Servicios técnicos para colaborar en la actualización de la información geográfica actualizada que sea necesaria para realizar los diferentes proyectos de la División de Información Geográfica.	- Colaboré en la digitalización e ingreso de atributos del proyecto de caracterización urbana del municipio de El Progreso , departamento de Jutiapa de los cuadrantes No. 55, 56, 57, 64, 65 y 66, los cuales corresponden a la primera fase del proyecto.	70%	En Proceso
2) Servicios técnicos para colaborar en la actualización y digitalización de la información geográfica obtenida a través de la comparación de las certificaciones de ordenamiento territorial.	- Colaboré en la comparación y digitalización de los lugares poblados sobre la certificación de ordenamiento territorial de los municipios de Atescatempa y Jerez del año 2025 , del departamento de Jutiapa ; información geográfica que fue revisada y comparada con la base de datos, archivo en formato Excel y el Diccionario Geográfico Nacional.	100%	Finalizado
3) Servicios técnicos para colaborar en el trabajo de gabinete y/o recorrido de campo de las comisiones de los proyectos de la División de Información Geográfica para la actualización de la base de datos.	- Colaboré en la revisión y corrección de dudas de los nombres geográficos, sobre el proyecto de toponimia de los municipios de Samayac y San Bernardino del departamento de Suchitepéquez .	75%	En Proceso
4) Servicios técnicos para colaborar en la actualización de la información de la base de datos del Diccionario Geográfico Nacional.	- Colaboré en el ingreso de información geográfica actualizada que corresponde a los lugares poblados del Suplemento del Diccionario Geográfico Nacional de la República de Guatemala, del municipio de San Lucas Tolimán , del departamento de Sololá .	70%	En Proceso


5) Otras actividades relacionadas con el servicio contratado o que le sean asignadas por la autoridad superior.	- Colaboré en la elaboración de los expedientes digitales los cuales corresponden a los municipios de El Adelanto, Jerez, Jutiapa y Santa Catarina Mita del departamento de Jutiapa ; para la recopilación de datos geográficos para la División de Información Geográfica.	75%	En Proceso
	- Colaboré en la redacción de oficios, solicitando la certificación de ordenamiento territorial de los departamentos de Alta Verapaz y Suchitepéquez .	100%	Finalizado
	- Colaboré en la revisión del correo electrónico institucional de la División de Información Geográfica para dar respuesta a las diferentes solicitudes que ingresaron a la División.	100%	Finalizado
	- Colaboré en la redacción y envío de oficios vía correo electrónico para las municipalidades de los departamentos de Sololá, Guatemala, Suchitepéquez, San Marcos, Alta Verapaz y Chimaltenango , solicitando la certificación de ordenamiento territorial.	100%	Finalizado
	- Colaboré con la revisión de archivos análogos, recepción de papelería y el envío vía correo electrónico sobre el avance físico y financiero de las actividades programadas y no programadas en el POA correspondiente al mes de agosto del año 2025.	100%	Finalizado

El presente informe describe lo actuado por la suscrita en cumplimiento a las actividades desarrolladas durante el periodo de la contratación, y acorde a los términos de referencia de la misma.


Atentamente,

(f) 
 Suliana Marisela Del Cid Siliezar
 DPI: 1851851850101
 Celular: 53233374

Se hace constar que las actividades descritas en este informe responden a lo estipulado en el contrato administrativo y sus respectivos términos de referencia, y se encuentran recibidos de conformidad, por lo que autorizo a quien corresponda, para que procedan al trámite de pago de los honorarios correspondientes.

(f) 
 Firma y sello del Responsable de la Verificación de los Servicios Contratados
Ingeniero Marcos Osmundo Sutuc Carrillo
 Subdirector del Instituto Geográfico Nacional -IGN-
 Ing. Alfredo Obols Gómez,
 con Funciones Temporales



(f) 
Ingeniero David Isaac Gómez Gómez
 Director del Instituto Geográfico Nacional -IGN-
 Ing. Alfredo Obols Gómez,
 con Funciones Temporales

